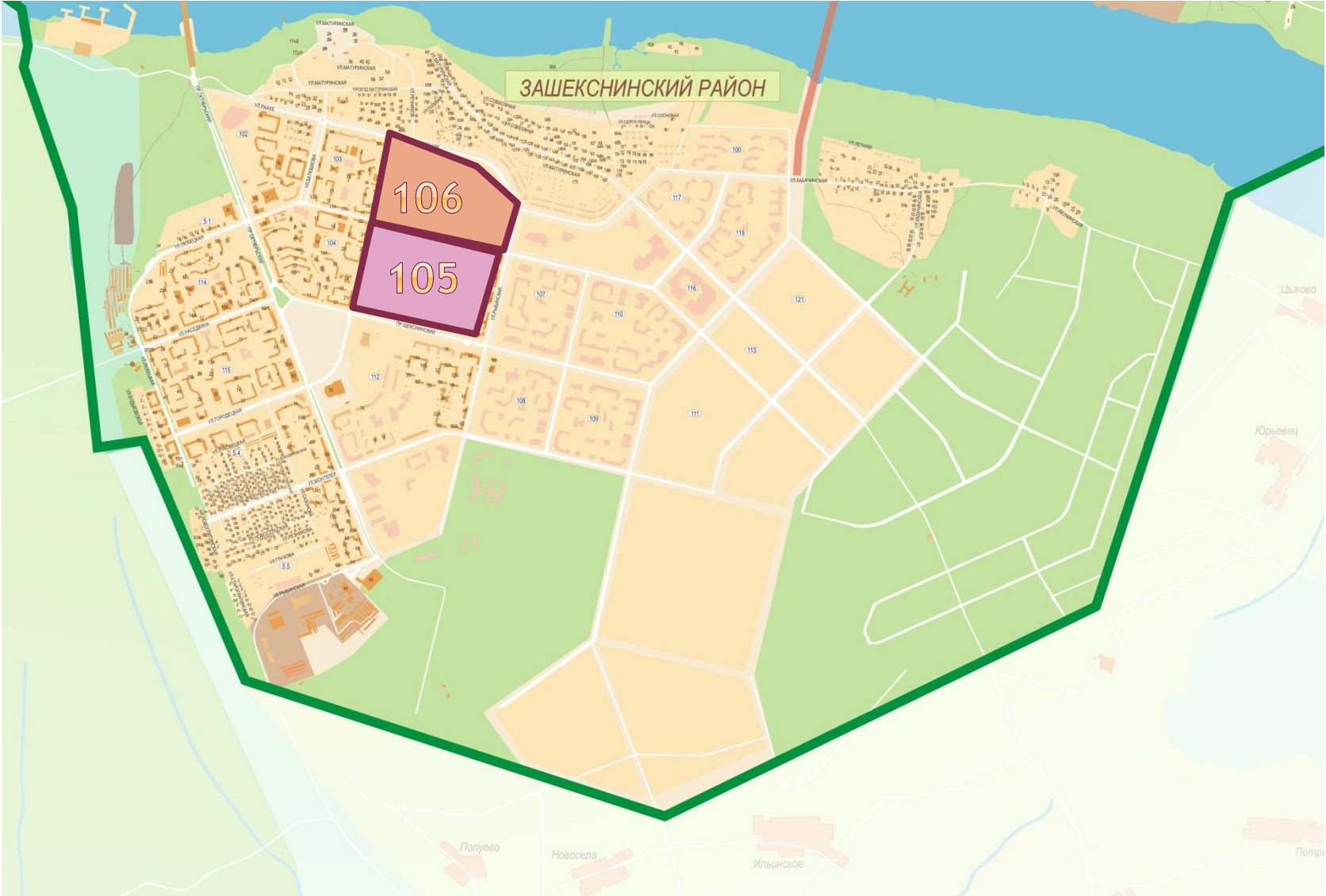


СХЕМЫ ВНУТРИКВАРТАЛЬНЫХ ПРОЕЗДОВ

105 и 106 мкр.
г. Череповец

ЗАШЕКСНИНСКИЙ РАЙОН

СХЕМЫ ВНУТРИКВАРТАЛЬНЫХ ПРОЕЗДОВ 105-106



СХЕМЫ ВНУТРИКВАРТАЛЬНЫХ ПРОЕЗДОВ 105-106



Условные обозначения

| обозначение | разрешение | строение | размещение | в перспективе |
|---------------------------------|------------|----------|------------|---------------|
| Место для общ. здания | | | | |
| Сортировка | | | | |
| Склад | | | | |
| Улицы | | | | |
| Котлован | | | | |
| Планировка территории | | | | |
| Площадки | | | | |
| Котлован территории | | | | |
| Различные автомобильные дороги | | | | |
| Земельный участок | | | | |
| Интервалы зданий и сооружений | | | | |
| ул. Габриэлидзе, ул. Рама | | | | |
| ул. Ленинградская, пр. Школьный | | | | |
| Улицы зоны | | | | |
| Граница земельного участка | | | | |
| ул. Школьный | | | | |
| по застройке Ленинграда | | | | |


СХЕМА ВНУТРИКВАРТАЛЬНЫХ ПРОЕЗДОВ 105 МКР.



Условные обозначения

| обозначение | существующее | спроектируется | реконструируется | в перспективе |
|---|--------------|----------------|------------------|---------------|
| Жилые дома и объекты | [Symbol] | [Symbol] | [Symbol] | [Symbol] |
| Сараи | [Symbol] | [Symbol] | [Symbol] | [Symbol] |
| Автомобили | [Symbol] | [Symbol] | [Symbol] | [Symbol] |
| Дороги | [Symbol] | [Symbol] | [Symbol] | [Symbol] |
| Тротуары | [Symbol] | [Symbol] | [Symbol] | [Symbol] |
| Пешеходные дорожки | [Symbol] | [Symbol] | [Symbol] | [Symbol] |
| Площадки | [Symbol] | [Symbol] | [Symbol] | [Symbol] |
| Надземное покрытие | [Symbol] | [Symbol] | [Symbol] | [Symbol] |
| Парковка автомобилей | [Symbol] | [Symbol] | [Symbol] | [Symbol] |
| Возлежение | [Symbol] | [Symbol] | [Symbol] | [Symbol] |
| Интервалы зданий и сооружений | [Symbol] | [Symbol] | [Symbol] | [Symbol] |
| ул. Говдовича, ул. Раде, ул. Ленинградская, пр. Шекснинский | [Symbol] | [Symbol] | [Symbol] | [Symbol] |
| Красная линия | [Symbol] | [Symbol] | [Symbol] | [Symbol] |
| Граница земельного участка пр. Шекснинский по застройке Ленинград | [Symbol] | [Symbol] | [Symbol] | [Symbol] |

Условные обозначения:



- Проблемные участки

СХЕМА ВНУТРИКВАРТАЛЬНЫХ ПРОЕЗДОВ 105 МКР.

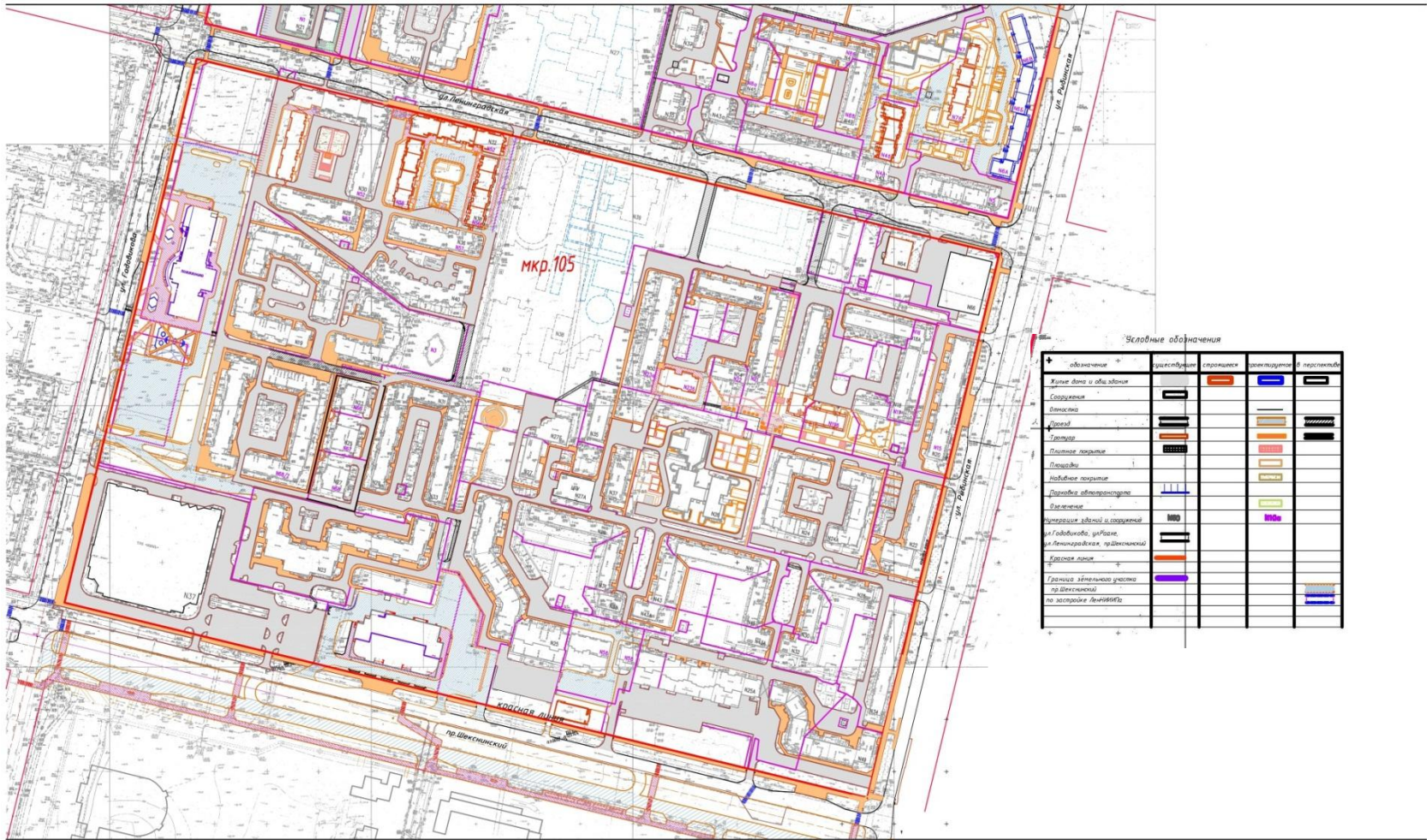
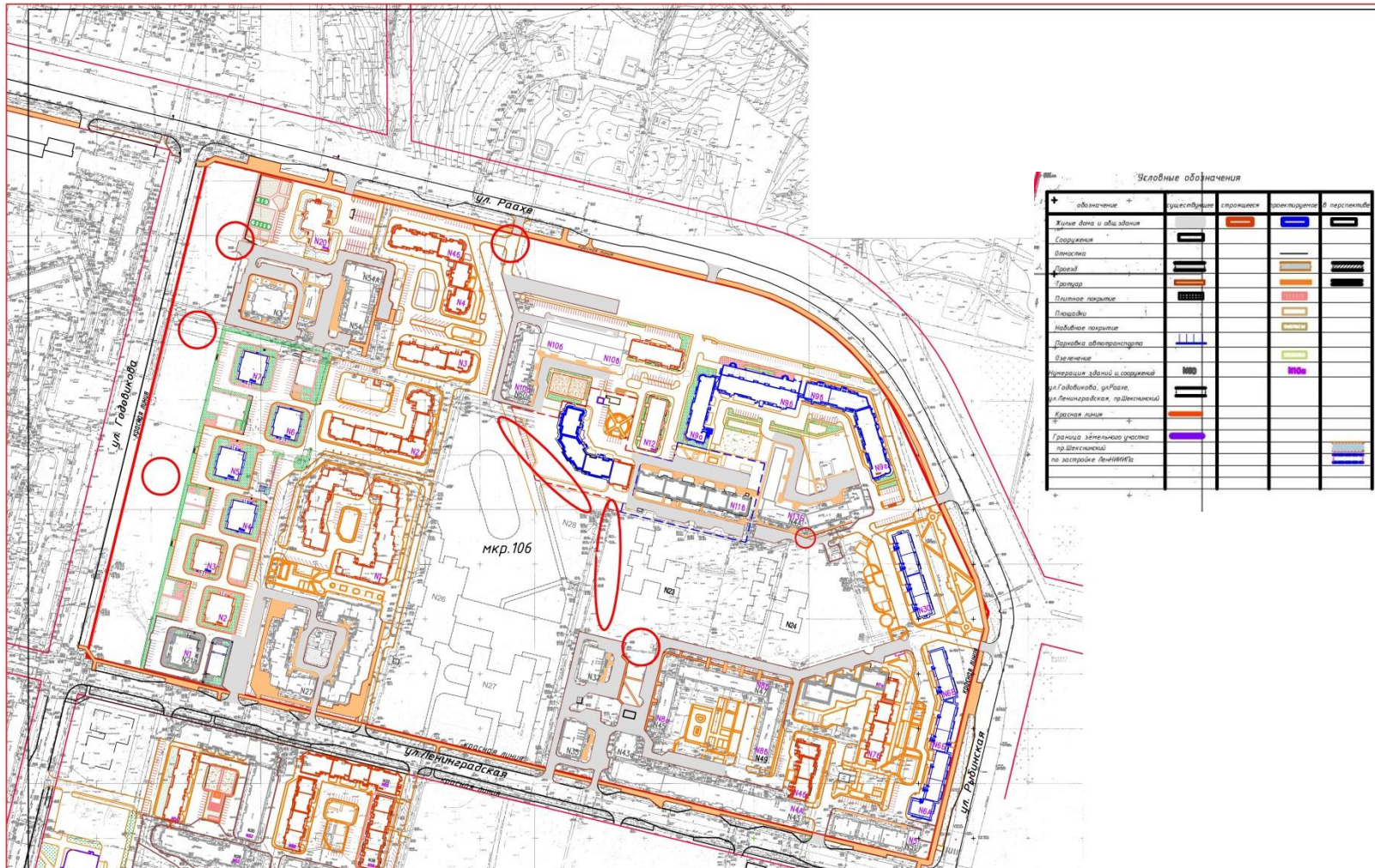



СХЕМА ВНУТРИКВАРТАЛЬНЫХ ПРОЕЗДОВ 106 МКР.



Условные обозначения:



- Проблемные участки

СХЕМА ВНУТРИКВАРТАЛЬНЫХ ПРОЕЗДОВ 106 МКР.



Условные обозначения

| обозначение | существующее | спроектируемое | спроектируемое в перспективе |
|---|-------------------|-------------------|------------------------------|
| Жилые дома и объекты | [Black rectangle] | [Blue rectangle] | [Black rectangle] |
| Сараи | [Black rectangle] | [Black rectangle] | [Black rectangle] |
| Вандалы | [Black rectangle] | [Black rectangle] | [Black rectangle] |
| Дороги | [Black line] | [Black line] | [Black line] |
| Тротуары | [Black line] | [Black line] | [Black line] |
| Пешеходные дорожки | [Black line] | [Black line] | [Black line] |
| Пешеходы | [Black line] | [Black line] | [Black line] |
| Навигационные знаки | [Black line] | [Black line] | [Black line] |
| Пешеходные пешеходы | [Black line] | [Black line] | [Black line] |
| Выделение | [Black line] | [Black line] | [Black line] |
| Учреждения культуры и спорта | [Black line] | [Black line] | [Black line] |
| ул. Габовича, ул. Рабиновича, ул. Ленинградская, пр. Шелестовский | [Black line] | [Black line] | [Black line] |
| Красная линия | [Black line] | [Black line] | [Black line] |
| Граница земельного участка пр. Шелестовский | [Black line] | [Black line] | [Black line] |
| по застройке Ленинграда | [Black line] | [Black line] | [Black line] |